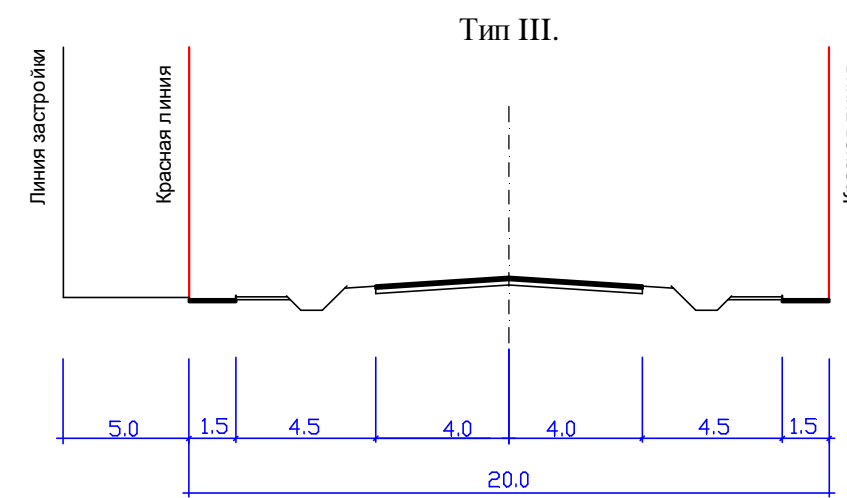
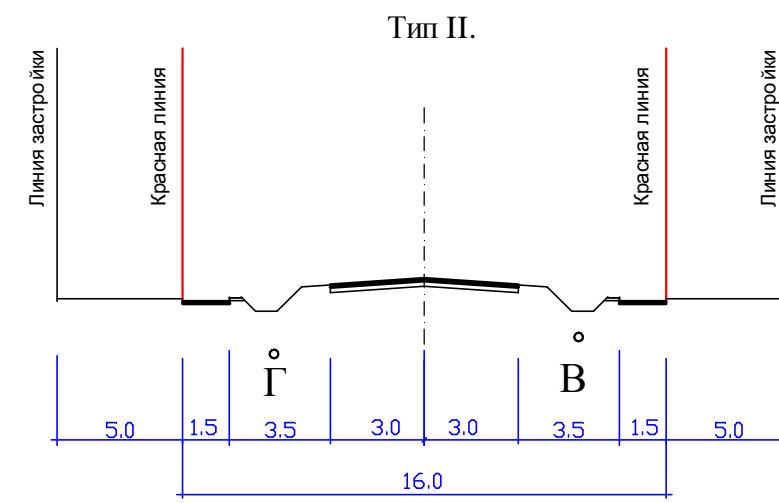
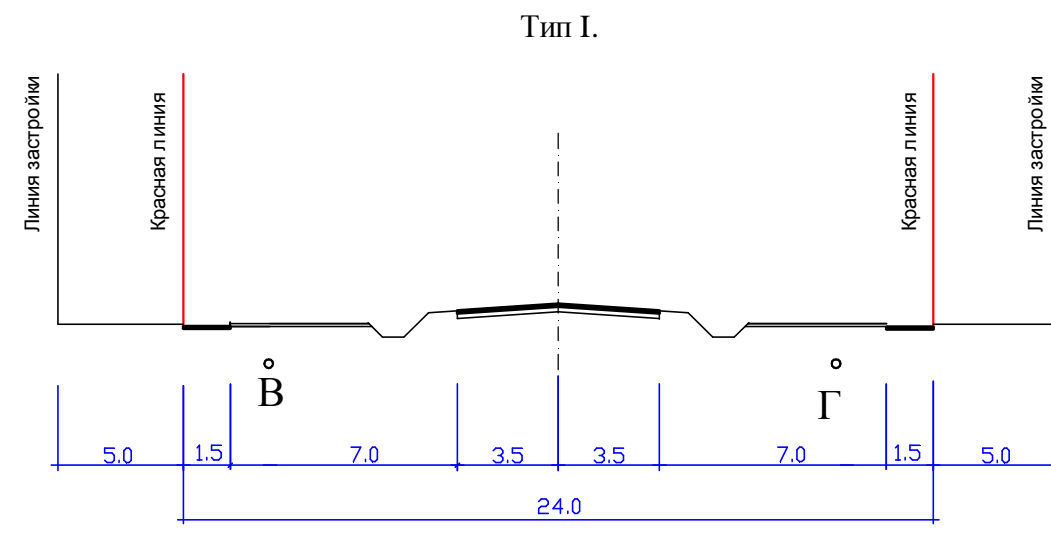
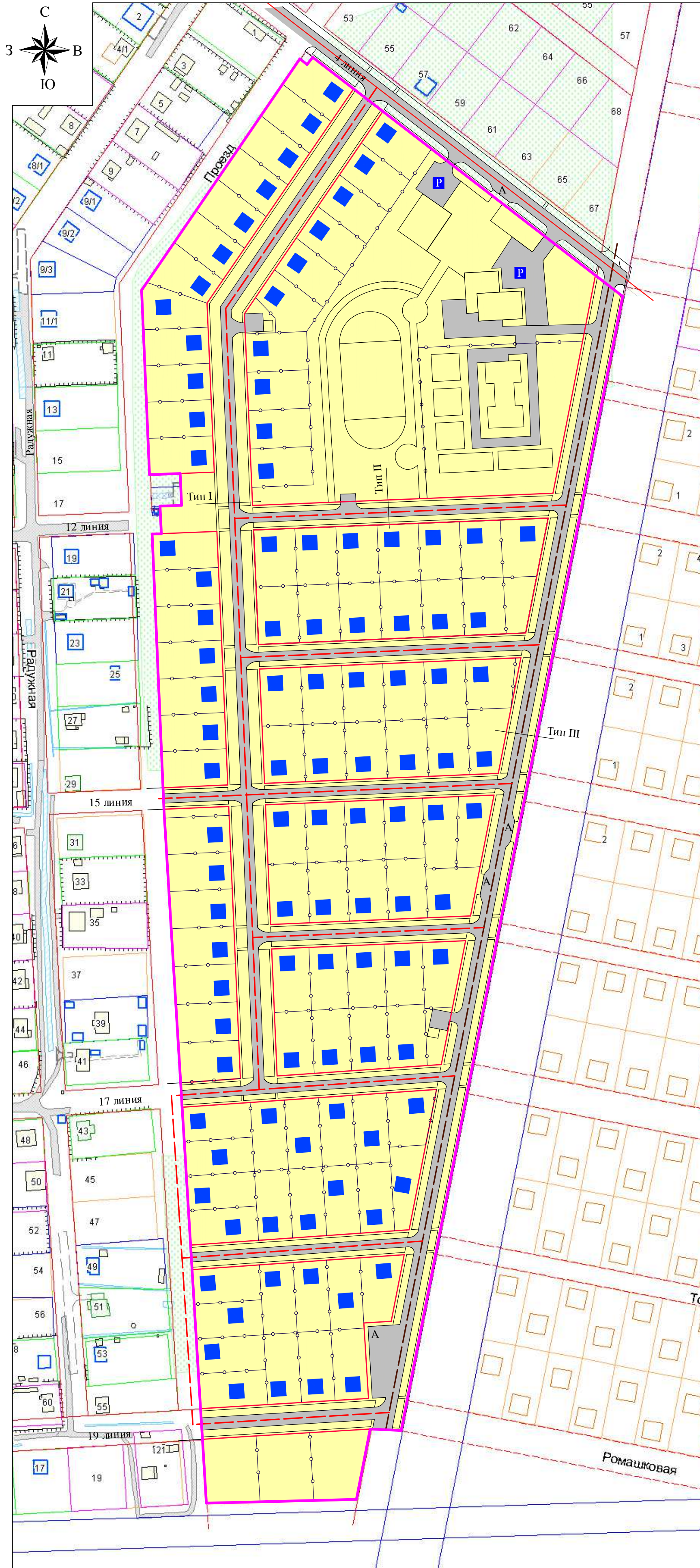


Схема организации улично-дорожной сети



Условные обозначения

- - граница проектируемой территории
- - проектируемые красные линии
- 4 линия - название улицы
- - проектируемые жилые дома
- А - автобусная остановка
- P - площадка парковки у общественных зданий
- - жилая улица
- - жилая улица с пропуском общественного транспорта

0107300000215000079-0391566-01					
Документация по планировке территории в микрорайоне Сосновая поляна, п.г.т. Краснозатонский г.Сыктывкара Республики Коми для индивидуального жилищного строительства					
Изм.	Колуч	Лист	№ док.	Подпись	Дата
Директор	Ладыгин М.А.				
Глав. арх. пр.	Пушко Т.Г.				
Комп. графика	Петухова Е.П.				
Основная часть. (Утверждаемая часть)			Стадия	Лист	Листов
			ПП	3	4
Исполн.	Клещева Н.П.	Схема организации улично-дорожной сети М 1:2000			ООО «Навигатория»
Умб.					